

## **Сообщение о возможном установлении публичного сервитута**

**Заявитель:** Общество с ограниченной ответственностью «Газпром газораспределение Томск» (ИНН 7017203428, ОГРН 1087017002533).

**Наименование уполномоченного органа, которым рассматривается ходатайство об установлении сервитута:** мэрия города Новосибирска.

**Цель установления публичного сервитута:** эксплуатация линейного объекта системы газоснабжения «Газопровод к жилому дому, расположенному по адресу: Новосибирская область, г. Новосибирск, земельный участок с кадастровым номером 54:35:092397:125 (код объекта Н-ТП/У-523)».

**Местоположение земель, в отношении которых испрашивается публичный сервитут:** земли, государственная собственность на которые не разграничена, в границах кадастрового квартала 54:35:092397, площадью 24 кв. м.

**Адрес, по которому заинтересованные лица могут ознакомиться с поступившим ходатайством об установлении публичного сервитута и прилагаемым к нему описанием местоположения границ публичного сервитута, подать заявление об учете прав на земельные участки:**

Департамент строительства и архитектуры мэрии города Новосибирска:

МБУ «ИГП», 630098, г. Новосибирск, Красный проспект, 50, каб. 409, тел. 2275245.

**Срок подачи заявлений об учете прав на земельные участки:** в течение пятнадцати дней со дня опубликования сообщения о возможном установлении публичного сервитута, а именно с 25.04.2024 г. по 09.05.2024 г.

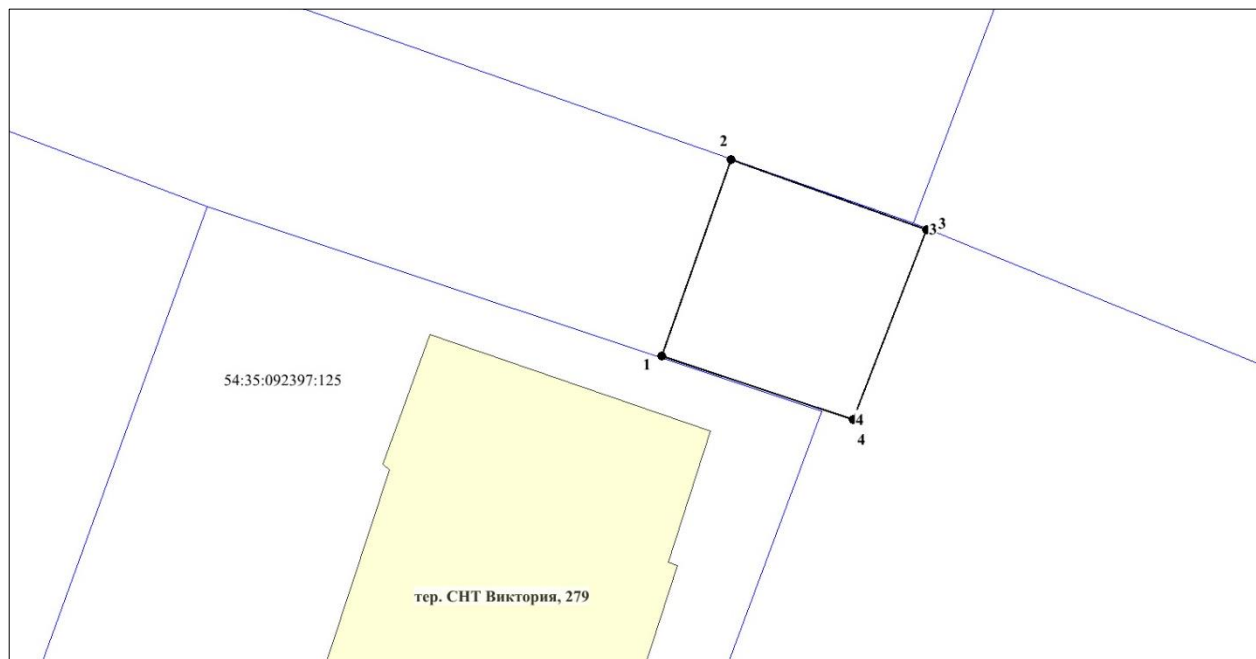
**Время приема заинтересованных лиц для ознакомления с поступившим ходатайством об установлении публичного сервитута:** ежедневно (за исключением выходных дней) с 9:00 до 13:00, с 14:00 до 16:00 по местному времени.

**Официальный сайт в информационно-телекоммуникационной сети «Интернет», на котором размещается сообщение о поступившем ходатайстве об установлении публичного сервитута:**

- официальный сайт города Новосибирска: <https://novo-sibirsk.ru>.

**Размещение сообщения о возможном установлении публичного сервитута на информационных щитах в границах Советского района.**

## Схема границ публичного сервитута на кадастровом плане территории



### словные знаки и обозначения:

- проектируемые границы публичного сервитута;
- границы земельных участков;
- 54:35:092397:125 - кадастровый номер земельного участка;
- 1 - характерная точка сервитута и ее номер.

Площадь сферы действия публичного сервитута: 24 кв. м		
Обозначение характерных точек границ	Координаты, м	
	X	Y
1	2	3
1	469576,84	4199562,66
2	469581,51	4199564,32
3	469579,86	4199568,97
4	469575,33	4199567,22

## **Сообщение о возможном установлении публичного сервитута**

**Заявитель:** Общество с ограниченной ответственностью «Газпром газораспределение Томск» (ИНН 7017203428, ОГРН 1087017002533).

**Наименование уполномоченного органа, которым рассматривается ходатайство об установлении сервитута:** мэрия города Новосибирска.

**Цель установления публичного сервитута:** эксплуатация линейного объекта системы газоснабжения «Газопровод низкого давления к жилому дому, расположенному по адресу: Новосибирская область, г. Новосибирск, СНТ Виктория, д. 287 (код объекта Н-ТП/У-521)».

**Местоположение земель, в отношении которых испрашивается публичный сервитут:** земли, государственная собственность на которые не разграничена, в границах кадастрового квартала 54:35:092397, площадью 158 кв. м.

**Адрес, по которому заинтересованные лица могут ознакомиться с поступившим ходатайством об установлении публичного сервитута и прилагаемым к нему описанием местоположения границ публичного сервитута, подать заявление об учете прав на земельные участки:**

Департамент строительства и архитектуры мэрии города Новосибирска:  
МБУ «ИГП», 630098, г. Новосибирск, Красный проспект, 50, каб. 409, тел. 2275245.

**Срок подачи заявлений об учете прав на земельные участки:** в течение пятнадцати дней со дня опубликования сообщения о возможном установлении публичного сервитута, а именно с 25.04.2024 г. по 09.05.2024 г.

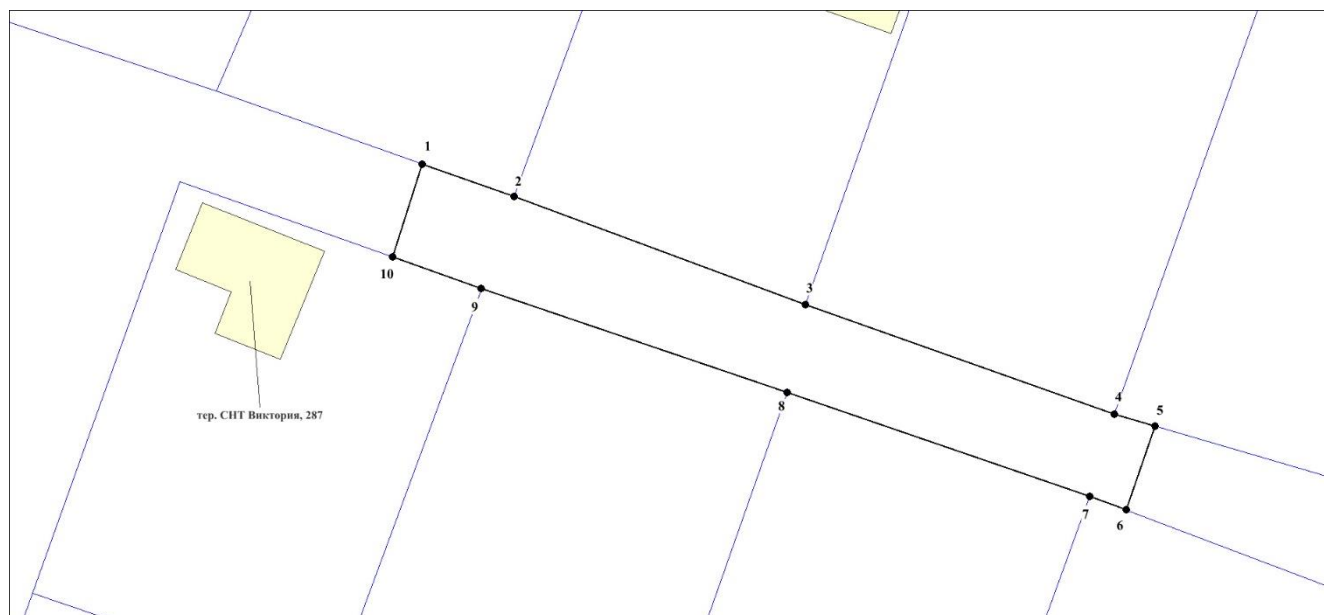
**Время приема заинтересованных лиц для ознакомления с поступившим ходатайством об установлении публичного сервитута:** ежедневно (за исключением выходных дней) с 9:00 до 13:00, с 14:00 до 16:00 по местному времени.

**Официальный сайт в информационно-телекоммуникационной сети «Интернет», на котором размещается сообщение о поступившем ходатайстве об установлении публичного сервитута:**

- официальный сайт города Новосибирска: <https://novo-sibirsk.ru>.

**Размещение сообщения о возможном установлении публичного сервитута на информационных щитах в границах Советского района.**

## Схема границ публичного сервитута на кадастровом плане территории



### Условные знаки и обозначения:

- проектируемые границы публичного сервитута;
- границы земельных участков;
- границы кадастровых кварталов;
- 1 - характерная точка сервитута и ее номер;

Площадь сферы действия публичного сервитута: 158 кв. м		
Обозначение характерных точек границ	Координаты, м	
	X	Y
1	2	3
1	469601,17	4199506,98
2	469599,64	4199511,33
3	469594,52	4199525,08
4	469589,35	4199539,70
5	469588,78	4199541,62
6	469584,82	4199540,26
7	469585,47	4199538,53
8	469590,38	4199524,22
9	469595,28	4199509,78
10	469596,78	4199505,57

## **Сообщение о возможном установлении публичного сервитута**

**Заявитель:** Общество с ограниченной ответственностью «Газпром газораспределение Томск» (ИНН 7017203428, ОГРН 1087017002533).

**Наименование уполномоченного органа, которым рассматривается ходатайство об установлении сервитута:** мэрия города Новосибирска.

**Цель установления публичного сервитута:** эксплуатация линейного объекта системы газоснабжения «Газопровод низкого давления к жилому дому, расположенному по адресу: Новосибирская область, г. Новосибирск, ул. Гончарная, 72 (код объекта Н-ТП/У-600)».

**Местоположение земель, в отношении которых испрашивается публичный сервитут:** земли, государственная собственность на которые не разграничена, в границах кадастровых кварталов 54:35:092030, 54:35:092025, площадью 205 кв. м.

**Адрес, по которому заинтересованные лица могут ознакомиться с поступившим ходатайством об установлении публичного сервитута и прилагаемым к нему описанием местоположения границ публичного сервитута, подать заявление об учете прав на земельные участки:**

Департамент строительства и архитектуры мэрии города Новосибирска:

МБУ «ИГП», 630098, г. Новосибирск, Красный проспект, 50, каб. 409, тел. 2275245.

**Срок подачи заявлений об учете прав на земельные участки:** в течение пятнадцати дней со дня опубликования сообщения о возможном установлении публичного сервитута, а именно с 25.04.2024 г. по 09.05.2024 г.

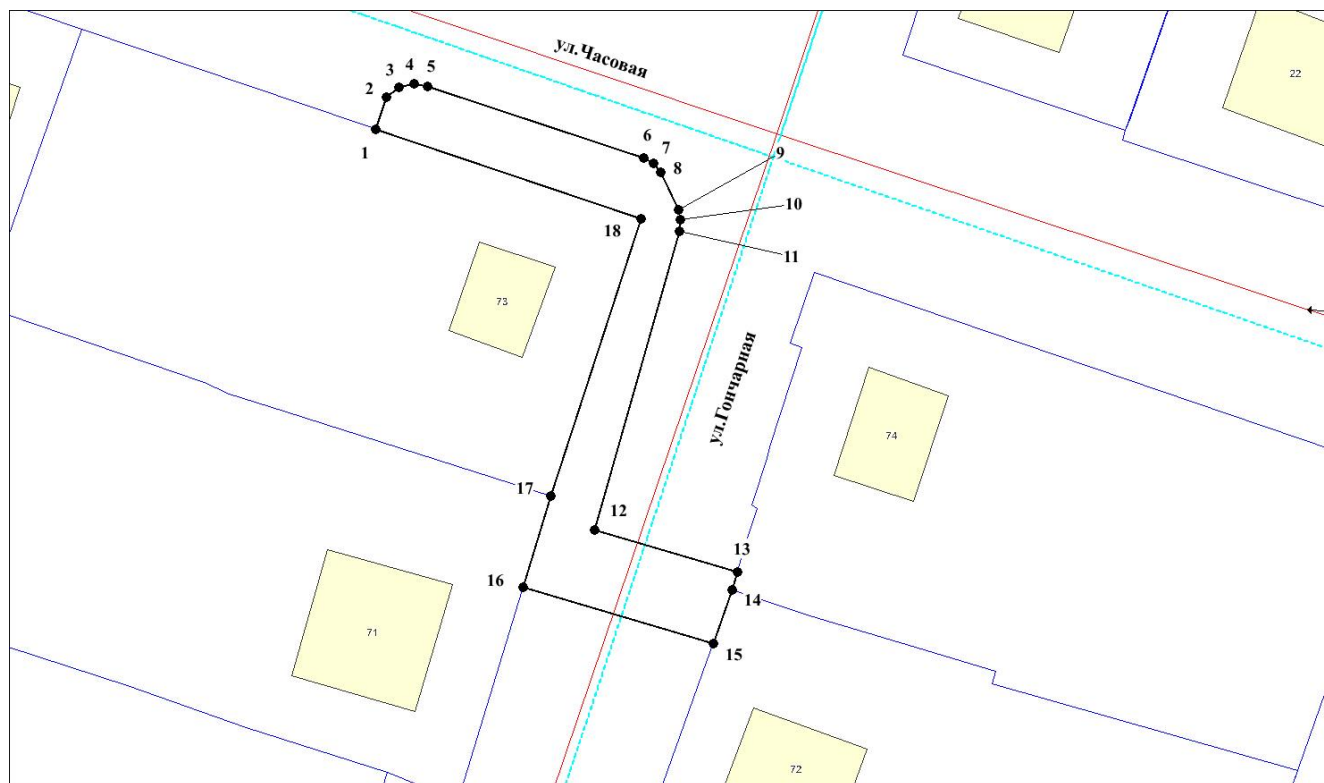
**Время приема заинтересованных лиц для ознакомления с поступившим ходатайством об установлении публичного сервитута:** ежедневно (за исключением выходных дней) с 9:00 до 13:00, с 14:00 до 16:00 по местному времени.

**Официальный сайт в информационно-телекоммуникационной сети «Интернет», на котором размещается сообщение о поступившем ходатайстве об установлении публичного сервитута:**

- официальный сайт города Новосибирска: <https://novo-sibirsk.ru>.

**Размещение сообщения о возможном установлении публичного сервитута на информационных щитах в границах Советского района.**

## Схема границ публичного сервитута на кадастровом плане территории



### Условные знаки и обозначения:

- проектируемые границы публичного сервитута;
- границы земельных участков;
- границы кадастровых кварталов;
- 1 - характерная точка сервитута и ее номер.

Площадь сферы действия публичного сервитута: 205 кв. м		
Обозначение характерных точек границ	Координаты, м	
	X	Y
1	2	3
1	470113,54	4200463,77
2	470115,66	4200464,46
3	470116,27	4200465,30
4	470116,54	4200466,30
5	470116,34	4200467,21
6	470111,59	4200481,50
7	470111,26	4200482,14
8	470110,67	4200482,62
9	470108,17	4200483,78
10	470107,53	4200483,92
11	470106,78	4200483,89
12	470087,05	4200478,26

1	2	3
13	470084,27	4200487,68
14	470083,04	4200487,35
15	470079,52	4200486,08
16	470083,24	4200473,50
17	470089,26	4200475,32
18	470107,58	4200481,33

## **Сообщение о возможном установлении публичного сервитута**

**Заявитель:** Общество с ограниченной ответственностью «Газпром газораспределение Томск» (ИНН 7017203428, ОГРН 1087017002533).

**Наименование уполномоченного органа, которым рассматривается ходатайство об установлении сервитута:** мэрия города Новосибирска.

**Цель установления публичного сервитута:** эксплуатация линейного объекта системы газоснабжения «Газопровод к жилым домам, расположенным по адресу: Новосибирская область, г. Новосибирск, кад. номер ЗУ: 54:35:111625:77, 54:35:111625:50, 54:35:111625:56, 54:35:111625:74, 54:35:111625:47, 54:35:111625:54, 54:35:111625:619, 54:35:111625:55, 54:35:111625:31, 54:35:111625:195, 54:35:111625:890, 54:35:111625:931, 54:35:111625:607, 54:35:111625:598 (код объекта Н-ТП/С-23)».

**Местоположение земель, в отношении которых испрашивается публичный сервитут:** земли, государственная собственность на которые не разграничена, в границах кадастрового квартала 54:35:111625, площадью 3818 кв. м.

**Адрес, по которому заинтересованные лица могут ознакомиться с поступившим ходатайством об установлении публичного сервитута и прилагаемым к нему описанием местоположения границ публичного сервитута:**

Департамент строительства и архитектуры мэрии города Новосибирска:

МБУ «ИГП», 630098, г. Новосибирск, Красный проспект, 50, каб. 409, тел. 2275245.

**Срок подачи заявлений об учете прав на земельные участки:** в течение пятнадцати дней со дня опубликования сообщения о возможном установлении публичного сервитута, а именно с 25.04.2024 г. по 09.05.2024 г.

**Время приема заинтересованных лиц для ознакомления с поступившим ходатайством об установлении публичного сервитута:** ежедневно (за исключением выходных дней) с 9:00 до 13:00, с 14:00 до 16:00 по местному времени.

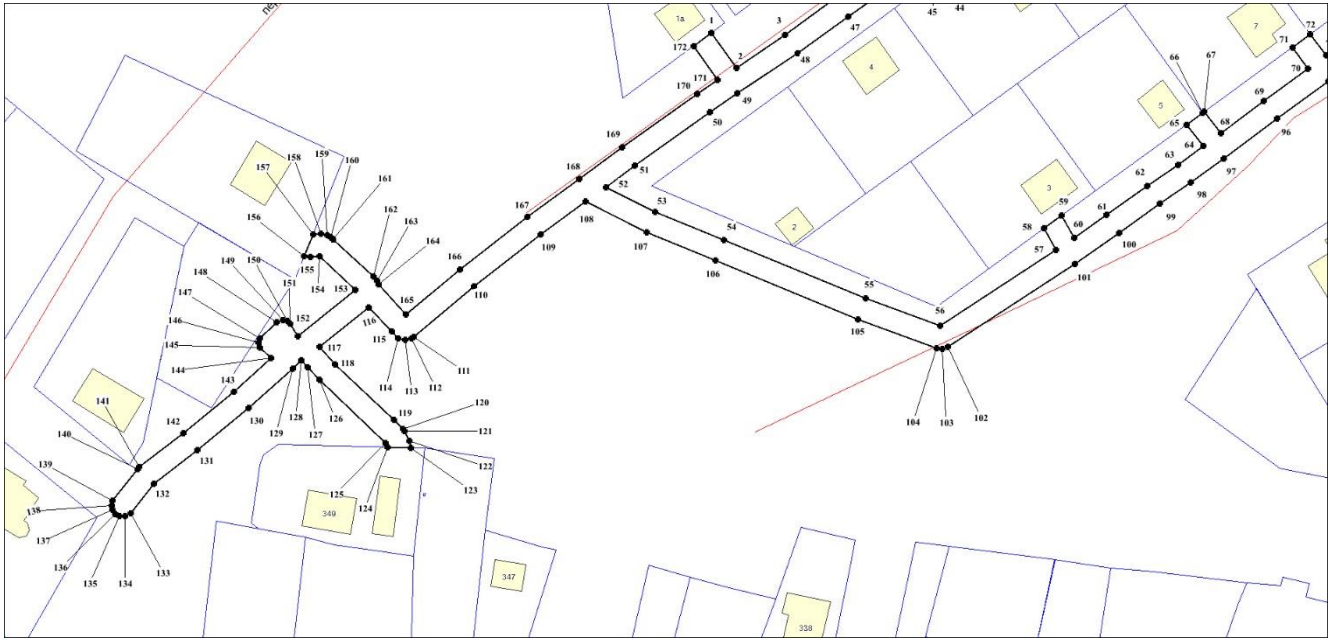
**Официальный сайт в информационно-телекоммуникационной сети «Интернет», на котором размещается сообщение о поступившем ходатайстве об установлении публичного сервитута:**

- официальный сайт города Новосибирска: <https://novo-sibirsk.ru>.

**Размещение сообщения о возможном установлении публичного сервитута на информационных щитах в границах Калининского района.**



## Схема границ публичного сервитута на кадастровом плане территории



### Условные знаки и обозначения:

- проектируемые границы публичного сервитута;
- границы земельных участков;
- границы кадастровых кварталов;
- 1 - характерная точка сервитута и ее номер.

Площадь сферы действия публичного сервитута: 3818 кв. м		
Обозначение характерных точек границ	Координаты, м	
	X	Y
1	2	3
1	503234,06	4202685,38

1	2	3
2	503226,13	4202690,98
3	503233,51	4202702,07
4	503241,73	4202713,34
5	503252,38	4202728,49
6	503256,92	4202734,93
7	503260,87	4202740,92
8	503266,42	4202738,36
9	503272,20	4202737,75
10	503273,35	4202739,32
11	503274,95	4202741,53
12	503272,85	4202742,70
13	503267,69	4202743,30
14	503263,90	4202745,02
15	503278,54	4202764,87
16	503296,21	4202789,15
17	503304,78	4202782,51
18	503307,69	4202786,51
19	503299,12	4202793,16
20	503336,78	4202844,53
21	503336,91	4202844,73
22	503337,18	4202845,73
23	503336,91	4202846,73
24	503336,18	4202847,46
25	503335,18	4202847,73
26	503334,19	4202847,46
27	503328,34	4202848,83
28	503327,81	4202848,11
29	503325,31	4202844,67
30	503329,73	4202843,41
31	503314,99	4202823,41
32	503310,79	4202824,73
33	503310,15	4202823,86
34	503307,80	4202820,63
35	503311,88	4202819,12
36	503293,37	4202793,78
37	503275,73	4202769,49
38	503272,34	4202771,92
39	503269,40	4202767,88
40	503272,73	4202765,44
41	503257,29	4202744,56
42	503253,95	4202746,65
43	503251,01	4202742,62

1	2	3
44	503254,51	4202740,40
45	503252,76	4202737,70
46	503248,29	4202731,37
47	503237,67	4202716,27
48	503229,37	4202704,87
49	503220,35	4202691,23
50	503216,14	4202684,99
51	503204,03	4202668,05
52	503199,16	4202661,52
53	503193,50	4202672,67
54	503187,18	4202688,22
55	503173,96	4202720,31
56	503167,81	4202737,09
57	503184,93	4202763,27
58	503189,82	4202760,54
59	503192,79	4202764,62
60	503187,74	4202767,40
61	503192,88	4202774,73
62	503199,45	4202783,88
63	503204,25	4202790,85
64	503208,42	4202796,55
65	503213,27	4202792,74
66	503216,01	4202796,50
67	503216,20	4202796,77
68	503211,38	4202800,55
69	503218,70	4202810,25
70	503225,91	4202820,35
71	503230,73	4202816,73
72	503233,65	4202820,74
73	503228,87	4202824,40
74	503234,99	4202832,75
75	503243,20	4202844,76
76	503248,15	4202840,68
77	503251,10	4202844,73
78	503246,13	4202848,87
79	503262,76	4202871,62
80	503266,34	4202869,24
81	503266,98	4202868,97
82	503268,50	4202868,63
83	503271,54	4202872,81
84	503270,77	4202873,51
85	503269,37	4202874,00

1	2	3
86	503268,26	4202873,97
87	503265,52	4202875,79
88	503264,68	4202876,74
89	503263,40	4202877,62
90	503262,36	4202877,72
91	503261,19	4202877,49
92	503259,86	4202876,11
93	503240,33	4202849,41
94	503230,89	4202835,61
95	503223,05	4202824,93
96	503214,68	4202813,22
97	503205,61	4202801,18
98	503200,20	4202793,78
99	503195,38	4202786,78
100	503188,81	4202777,64
101	503181,77	4202767,57
102	503162,99	4202738,85
103	503162,56	4202737,58
104	503162,77	4202736,32
105	503169,31	4202718,45
106	503182,56	4202686,31
107	503188,90	4202670,71
108	503195,87	4202656,91
109	503188,47	4202646,70
110	503176,68	4202631,64
111	503165,33	4202617,99
112	503165,04	4202617,57
113	503164,64	4202616,07
114	503165,04	4202614,57
115	503166,50	4202613,03
116	503172,01	4202607,91
117	503163,00	4202596,73
118	503159,17	4202600,27
119	503146,50	4202613,52
120	503144,51	4202615,58
121	503144,07	4202615,92
122	503141,82	4202617,09
123	503140,28	4202617,37
124	503140,41	4202612,17
125	503141,26	4202611,75
126	503155,59	4202596,78
127	503158,42	4202594,12

1	2	3
128	503159,98	4202592,66
129	503158,16	4202590,70
130	503149,22	4202580,71
131	503139,67	4202569,13
132	503132,11	4202559,29
133	503125,41	4202554,08
134	503124,77	4202552,79
135	503124,79	4202551,58
136	503125,30	4202550,56
137	503126,25	4202549,98
138	503127,25	4202549,71
139	503128,25	4202549,98
140	503135,49	4202555,58
141	503135,85	4202555,94
142	503143,56	4202565,99
143	503152,92	4202577,35
144	503160,49	4202585,76
145	503162,97	4202583,29
146	503163,97	4202583,02
147	503164,97	4202583,29
148	503168,64	4202587,08
149	503169,16	4202588,43
150	503168,89	4202589,43
151	503168,24	4202590,12
152	503165,51	4202591,86
153	503175,92	4202604,80
154	503183,52	4202596,68
155	503183,38	4202594,62
156	503183,50	4202593,28
157	503188,43	4202595,26
158	503188,55	4202597,11
159	503188,24	4202598,44
160	503187,81	4202599,30
161	503187,40	4202599,85
162	503178,91	4202608,92
163	503178,00	4202609,72
164	503177,24	4202610,11
165	503170,39	4202616,25
166	503180,58	4202628,53
167	503192,49	4202643,73
168	503200,99	4202655,45
169	503208,09	4202665,13

1	2	3
170	503220,23	4202682,12
171	503223,36	4202686,76
172	503231,09	4202681,36

## **Сообщение о возможном установлении публичного сервитута**

**Заявитель:** Общество с ограниченной ответственностью «Газпром газораспределение Томск» (ИНН 7017203428, ОГРН 1087017002533).

**Наименование уполномоченного органа, которым рассматривается ходатайство об установлении сервитута:** мэрия города Новосибирска.

**Цель установления публичного сервитута:** эксплуатация линейного объекта системы газоснабжения «Газопровод низкого давления к жилому дому, расположенному по адресу: Новосибирская область, г. Новосибирск, ул. Абаканская, 46 (Н-ТП/У-464)».

**Местоположение земель, в отношении которых испрашивается публичный сервитут:** земли, государственная собственность на которые не разграничена, в границах кадастровых кварталов 54:35:091940, 54:35:091975, 54:35:091980, 54:35:091935, площадью 528 кв. м.

**Адрес, по которому заинтересованные лица могут ознакомиться с поступившим ходатайством об установлении публичного сервитута и прилагаемым к нему описанием местоположения границ публичного сервитута, подать заявление об учете прав на земельные участки:**

Департамент строительства и архитектуры мэрии города Новосибирска:  
МБУ «ИГП», 630098, г. Новосибирск, Красный проспект, 50, каб. 409, тел. 2275245.

**Срок подачи заявлений об учете прав на земельные участки:** в течение пятнадцати дней со дня опубликования сообщения о возможном установлении публичного сервитута, а именно с 25.04.2024 г. по 09.05.2024 г.

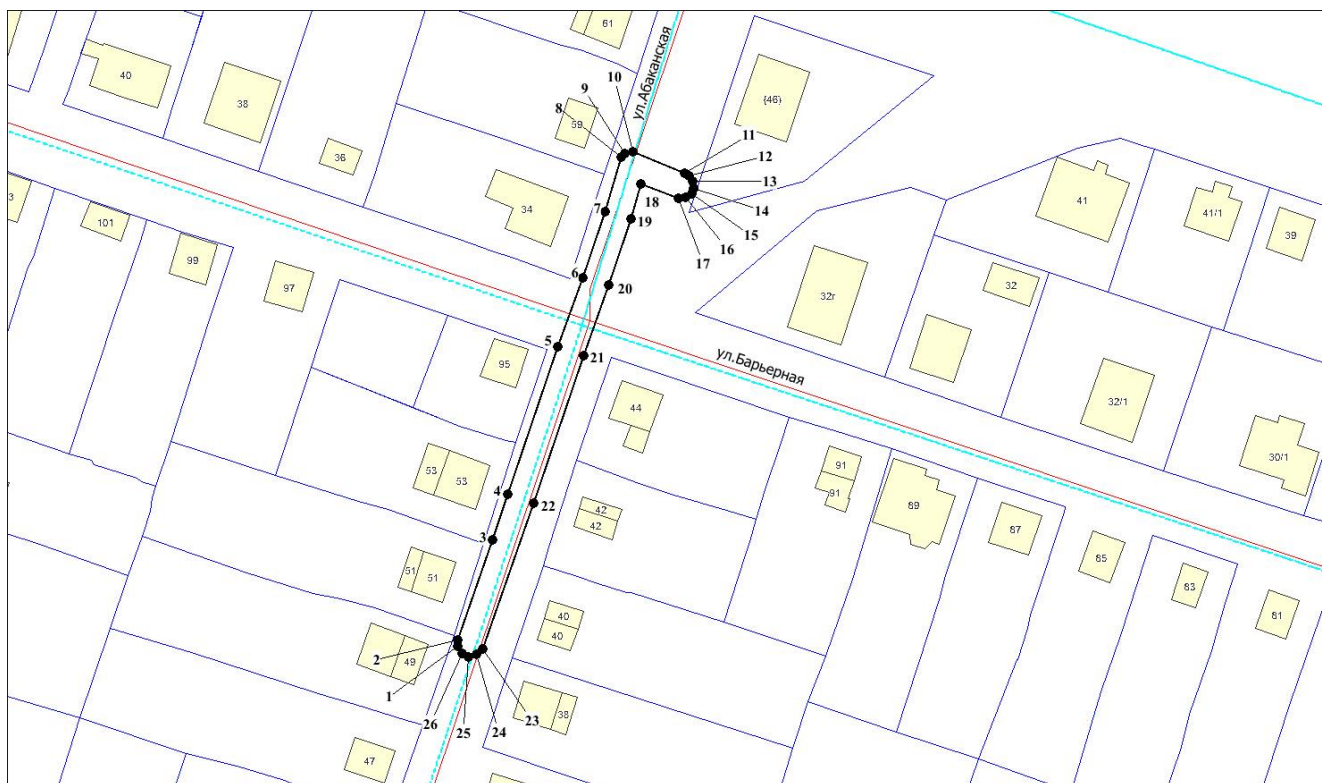
**Время приема заинтересованных лиц для ознакомления с поступившим ходатайством об установлении публичного сервитута:** ежедневно (за исключением выходных дней) с 9:00 до 13:00, с 14:00 до 16:00 по местному времени.

**Официальный сайт в информационно-телекоммуникационной сети «Интернет», на котором размещается сообщение о поступившем ходатайстве об установлении публичного сервитута:**

- официальный сайт города Новосибирска: <https://novo-sibirsk.ru>.

**Размещение сообщения о возможном установлении публичного сервитута на информационных щитах в границах Советского района.**

## Схема границ публичного сервитута на кадастровом плане территории



### Условные знаки и обозначения:

- проектируемые границы публичного сервитута;
- границы земельных участков;
- границы кадастровых кварталов;
- 1 - характерная точка сервитута и ее номер.

Площадь сферы действия публичного сервитута: 528 кв. м		
Обозначение характерных точек границ	Координаты, м	
	X	Y
1	2	3
1	469769,25	4200835,07
2	469770,39	4200835,09
3	469788,85	4200841,64
4	469797,28	4200844,47
5	469824,56	4200853,70
6	469837,41	4200858,29
7	469849,64	4200862,38
8	469859,64	4200865,37
9	469860,37	4200866,10
10	469860,72	4200867,49
11	469856,74	4200877,15
12	469856,18	4200877,98



1	2	3
13	469855,19	4200878,60
14	469853,84	4200878,78
15	469852,93	4200878,42
16	469852,15	4200877,36
17	469852,00	4200875,93
18	469854,62	4200869,05
19	469848,20	4200867,17
20	469836,08	4200863,12
21	469822,93	4200858,42
22	469795,68	4200849,20
23	469768,77	4200839,78
24	469767,67	4200838,68
25	469767,27	4200837,18
26	469767,94	4200835,92

## **Сообщение о возможном установлении публичного сервитута**

**Заявитель:** Общество с ограниченной ответственностью «Газпром газораспределение Томск» (ИНН 7017203428, ОГРН 1087017002533).

**Наименование уполномоченного органа, которым рассматривается ходатайство об установлении сервитута:** мэрия города Новосибирска.

**Цель установления публичного сервитута:** эксплуатация линейного объекта системы газоснабжения «Газопровод низкого давления к нежилому зданию, расположенному по адресу: Новосибирская область, г. Новосибирск, ул. Абаканская в Советском районе. Кадастровый номер земельного участка 54:35:091995:59. (код объекта Н-ТП/У-516)».

**Местоположение земель, в отношении которых испрашивается публичный сервитут:** земли, государственная собственность на которые не разграничена, в границах кадастрового квартала 54:35:091995, площадью 647 кв. м.

**Адрес, по которому заинтересованные лица могут ознакомиться с поступившим ходатайством об установлении публичного сервитута и прилагаемым к нему описанием местоположения границ публичного сервитута, подать заявление об учете прав на земельные участки:**

Департамент строительства и архитектуры мэрии города Новосибирска:  
МБУ «ИГП», 630098, г. Новосибирск, Красный проспект, 50, каб. 409,  
тел. 2275245.

**Срок подачи заявлений об учете прав на земельные участки:** в течение пятнадцати дней со дня опубликования сообщения о возможном установлении публичного сервитута, а именно с 25.04.2024 г. по 09.05.2024 г.

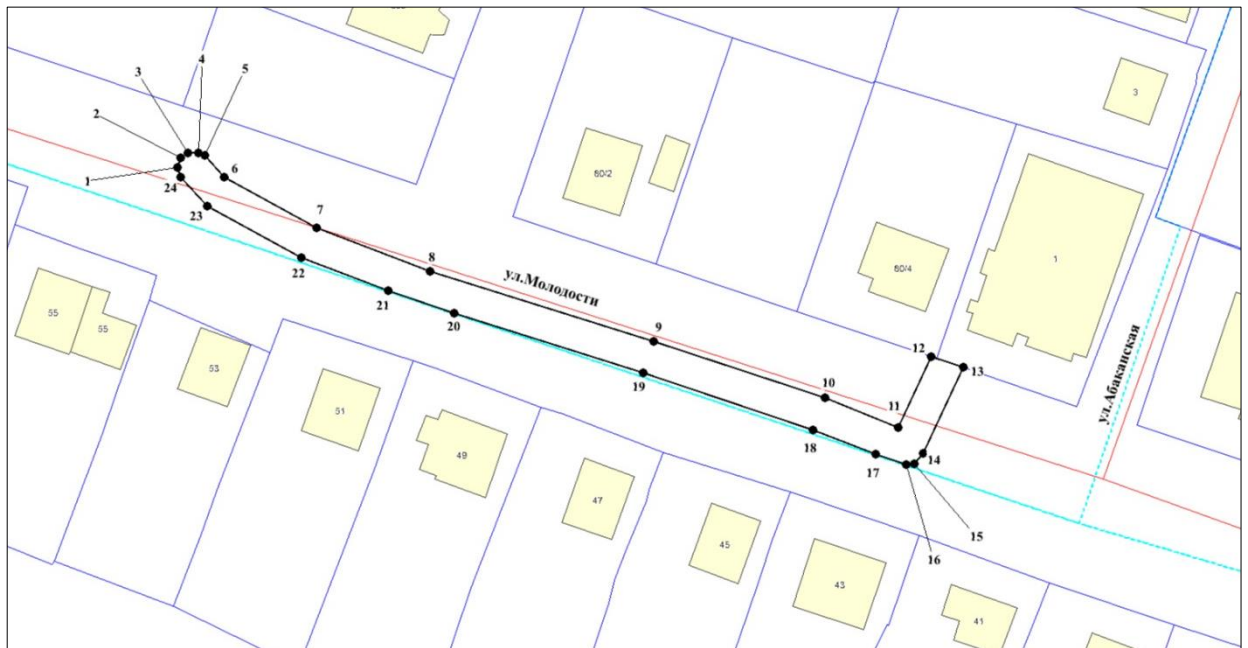
**Время приема заинтересованных лиц для ознакомления с поступившим ходатайством об установлении публичного сервитута:** ежедневно (за исключением выходных дней) с 9:00 до 13:00, с 14:00 до 16:00 по местному времени.

**Официальный сайт в информационно-телекоммуникационной сети «Интернет», на котором размещается сообщение о поступившем ходатайстве об установлении публичного сервитута:**

- официальный сайт города Новосибирска: <https://novo-sibirsk.ru>.

**Размещение сообщения о возможном установлении публичного сервитута на информационных щитах в границах Советского района.**

## Схема границ публичного сервитута на кадастровом плане территории



### Условные знаки и обозначения:

- проектируемые границы публичного сервитута;
- границы земельных участков;
- границы кадастровых кварталов;
- 1 - характерная точка сервитута и ее номер.

Площадь сферы действия публичного сервитута: 647 кв. м		
Обозначение характерных точек границ	Координаты, м	
	X	Y
1	2	3
1	469297,80	4200526,49
2	469299,24	4200526,98
3	469299,97	4200528,05
4	469299,94	4200529,52
5	469299,58	4200530,54
6	469296,37	4200533,44
7	469288,83	4200547,16
8	469282,32	4200564,07
9	469271,93	4200597,37
10	469263,44	4200622,89
11	469259,03	4200633,85
12	469269,63	4200638,81
13	469268,01	4200643,53
14	469255,20	4200637,58

1	2	3
15	469253,70	4200636,26
16	469253,56	4200635,07
17	469255,09	4200630,51
18	469258,74	4200621,19
19	469267,16	4200595,85
20	469276,10	4200567,72
21	469279,38	4200557,89
22	469284,35	4200544,94
23	469291,99	4200530,85
24	469296,30	4200526,89

## **Сообщение о возможном установлении публичного сервитута**

**Заявитель:** Общество с ограниченной ответственностью «Газпром газораспределение Томск» (ИНН 7017203428, ОГРН 1087017002533).

**Наименование уполномоченного органа, которым рассматривается ходатайство об установлении сервитута:** мэрия города Новосибирска.

**Цель установления публичного сервитута:** эксплуатация линейного объекта системы газоснабжения «Газопровод к жилому дому, расположенному по адресу: Новосибирская область, г. Новосибирск, ул. Барьерная, 191 (код объекта Н-ТП/У-310)».

**Местоположение земель, в отношении которых испрашивается публичный сервитут:** земли, государственная собственность на которые не разграничена, в границах кадастровых кварталов 54:35:092315, 54:35:092300, 54:35:092320, площадью 282 кв. м.

**Адрес, по которому заинтересованные лица могут ознакомиться с поступившим ходатайством об установлении публичного сервитута и прилагаемым к нему описанием местоположения границ публичного сервитута, подать заявление об учете прав на земельные участки:**

Департамент строительства и архитектуры мэрии города Новосибирска:

МБУ «ИГП», 630098, г. Новосибирск, Красный проспект, 50, каб. 409, тел. 2275245.

**Срок подачи заявлений об учете прав на земельные участки:** в течение пятнадцати дней со дня опубликования сообщения о возможном установлении публичного сервитута, а именно с 25.04.2024 г. по 09.05.2024 г

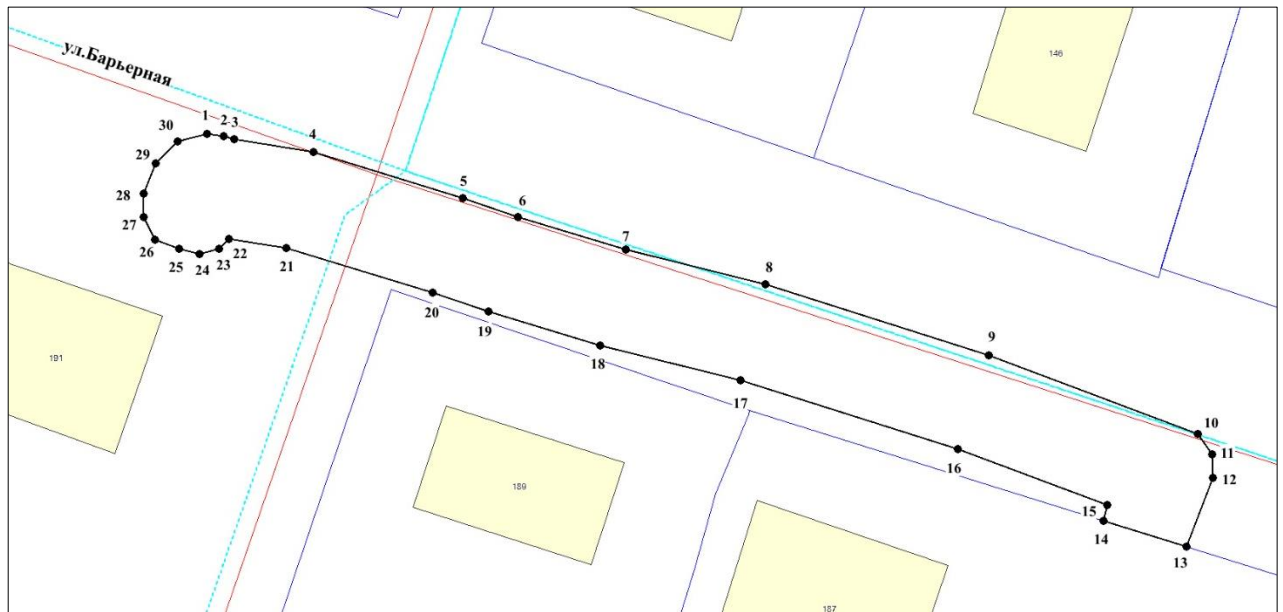
**Время приема заинтересованных лиц для ознакомления с поступившим ходатайством об установлении публичного сервитута:** ежедневно (за исключением выходных дней) с 9:00 до 13:00, с 14:00 до 16:00 по местному времени.

**Официальный сайт в информационно-телекоммуникационной сети «Интернет», на котором размещается сообщение о поступившем ходатайстве об установлении публичного сервитута:**

- официальный сайт города Новосибирска: <https://novo-sibirsk.ru>.

**Размещение сообщения о возможном установлении публичного сервитута на информационных щитах в границах Советского района.**

## Схема границ публичного сервитута на кадастровом плане территории



### Условные знаки и обозначения:

- проектируемые границы публичного сервитута;
- границы земельных участков;
- границы кадастровых кварталов;
- 1 - характерная точка сервитута и ее номер.

Площадь сферы действия публичного сервитута: 282 кв. м		
Обозначение характерных точек границ	Координаты, м	
	X	Y
1	2	3
1	470203,06	4199733,43
2	470202,94	4199734,27
3	470202,78	4199734,80
4	470202,14	4199738,77
5	470199,81	4199746,31
6	470198,87	4199749,11
7	470197,23	4199754,54
8	470195,47	4199761,59
9	470191,91	4199772,86
10	470187,94	4199783,39
11	470186,91	4199784,11
12	470185,72	4199784,15
13	470182,27	4199782,84
14	470183,58	4199778,62

1	2	3
15	470184,35	4199778,82
16	470187,16	4199771,30
17	470190,63	4199760,32
18	470192,40	4199753,25
19	470194,10	4199747,62
20	470195,04	4199744,81
21	470197,32	4199737,43
22	470197,77	4199734,54
23	470197,25	4199734,02
24	470196,98	4199733,02
25	470197,25	4199732,02
26	470197,73	4199730,78
27	470198,86	4199730,23
28	470200,04	4199730,22
29	470201,56	4199730,83
30	470202,66	4199731,93

## **Сообщение о возможном установлении публичного сервитута**

**Заявитель:** Общество с ограниченной ответственностью «Газпром газораспределение Томск» (ИНН 7017203428, ОГРН 1087017002533).

**Наименование уполномоченного органа, которым рассматривается ходатайство об установлении сервитута:** мэрия города Новосибирска.

**Цель установления публичного сервитута:** эксплуатация линейного объекта системы газоснабжения «Газопровод высокого давления к земельному участку с кадастровым номером 54:35:032470:22, расположенного по адресу: Новосибирская область, г. Новосибирск, ул. Жуковского (код объекта Н-ТП/И-9)».

**Местоположение земельных участков и земель, в отношении которых испрашивается публичный сервитут:**

часть земельного участка с кадастровым номером 54:35:032470:22 площадью 16 кв. м, местоположение земельного участка: Новосибирская область, город Новосибирск, ул. Жуковского;

часть земельного участка с кадастровым номером 54:35:000000:30132 площадью 39 кв. м, местоположение земельного участка: Новосибирская область, город Новосибирск, от ул. Стасова до Мочищенского шоссе;

земли, государственная собственность на которые не разграничена, в границах кадастровых кварталов 54:35:032470, 54:35:032472, площадью 92 кв. м.

**Адрес, по которому заинтересованные лица могут ознакомиться с поступившим ходатайством об установлении публичного сервитута и прилагаемым к нему описанием местоположения границ публичного сервитута, подать заявление об учете прав на земельные участки:**

Департамент строительства и архитектуры мэрии города Новосибирска:  
МБУ «ИГП», 630098, г. Новосибирск, Красный проспект, 50, каб. 409, тел. 2275245.

**Срок подачи заявлений об учете прав на земельные участки:** в течение пятнадцати дней со дня опубликования сообщения о возможном установлении публичного сервитута, а именно с 25.04.2024 г. по 09.05.2024 г

**Время приема заинтересованных лиц для ознакомления с поступившим ходатайством об установлении публичного сервитута:** ежедневно (за исключением выходных дней) с 9:00 до 13:00, с 14:00 до 16:00 по местному времени.

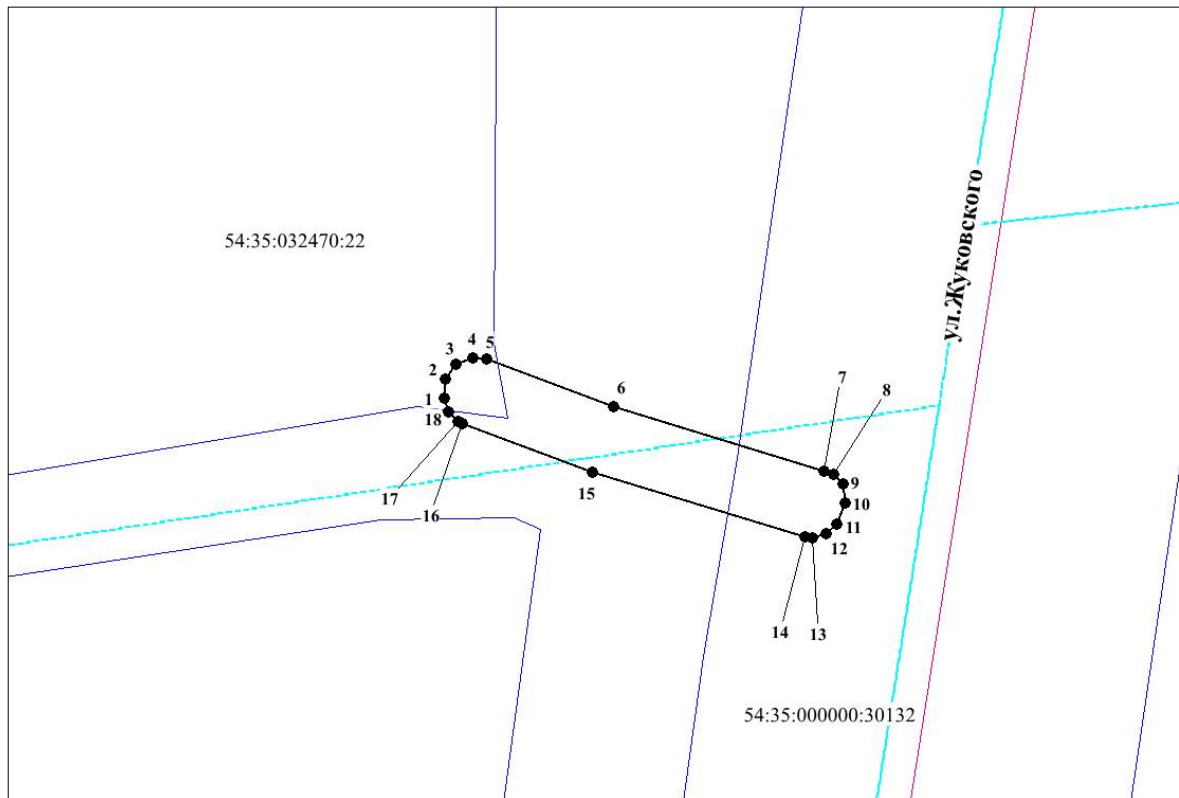
**Официальный сайт в информационно-телекоммуникационной сети «Интернет», на котором размещается сообщение о поступившем ходатайстве об установлении публичного сервитута:**

- официальный сайт города Новосибирска: <https://novo-sibirsk.ru>.

**Размещение сообщения о возможном установлении публичного сервитута на информационных щитах в границах Заельцовского района.**



## Схема границ публичного сервитута на кадастровом плане территории



### Условные знаки и обозначения:

- проектируемые границы публичного сервитута;
- границы земельных участков;
- границы кадастровых кварталов;
- 54:35:032470:22 - кадастровый номер земельного участка;
- 1 - характерная точка сервитута и ее номер.

Площадь сферы действия публичного сервитута: 147 кв. м		
Обозначение характерных точек границ	Координаты, м	
	X	Y
1	2	3
1	492156,04	4196326,00
2	492157,40	4196326,08
3	492158,52	4196326,87
4	492158,98	4196328,06
5	492158,85	4196329,05
6	492155,40	4196338,29
7	492150,76	4196353,63
8	492150,49	4196354,26
9	492149,83	4196355,00
10	492148,38	4196355,14
11	492146,89	4196354,49

1	2	3
12	492146,16	4196353,76
13	492145,89	4196352,76
14	492145,98	4196352,18
15	492150,65	4196336,75
16	492154,17	4196327,30
17	492154,31	4196327,00
18	492155,04	4196326,27

## **Сообщение о возможном установлении публичного сервитута**

**Заявитель:** Общество с ограниченной ответственностью «Газпром газораспределение Томск» (ИНН 7017203428, ОГРН 1087017002533).

**Наименование уполномоченного органа, которым рассматривается ходатайство об установлении сервитута:** мэрия города Новосибирска.

**Цель установления публичного сервитута:** эксплуатация линейного объекта системы газоснабжения «Газопровод высокого давления к земельному участку с кадастровым номером: 54:35:061556:19, расположенного по адресу: Новосибирская область, г. Новосибирск, ул. Моторная, 24 (Н-ТП/С-13).

**Местоположение земель, в отношении которых испрашивается публичный сервитут:** земли, государственная собственность на которые не разграничена, в границах кадастрового квартала 54:35:061556, площадью 203 кв. м.

**Адрес, по которому заинтересованные лица могут ознакомиться с поступившим ходатайством об установлении публичного сервитута и прилагаемым к нему описанием местоположения границ публичного сервитута, подать заявление об учете прав на земельные участки:**

Департамент строительства и архитектуры мэрии города Новосибирска:

МБУ «ИГП», 630098, г. Новосибирск, Красный проспект, 50, каб. 409, тел. 2275245.

**Срок подачи заявлений об учете прав на земельные участки:** в течение пятнадцати дней со дня опубликования сообщения о возможном установлении публичного сервитута, а именно с 25.04.2024 г. по 09.05.2024 г.

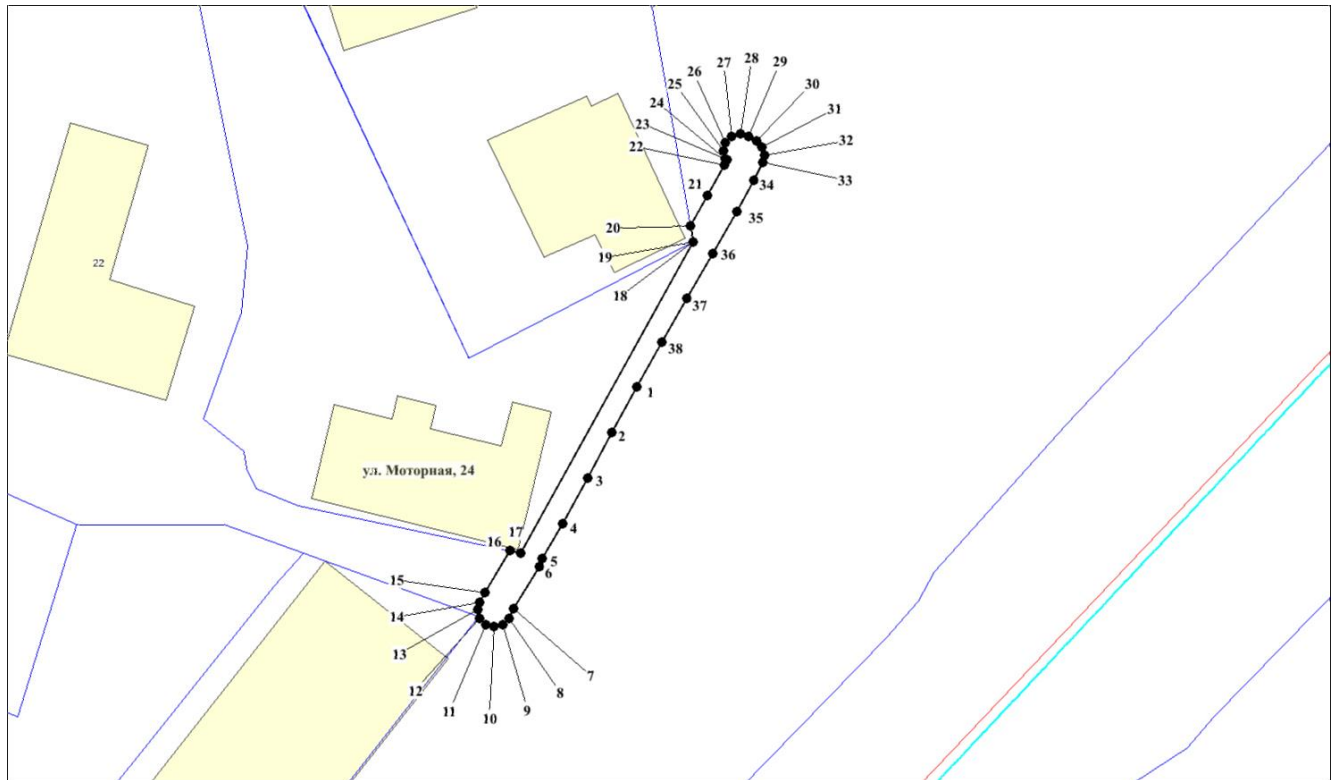
**Время приема заинтересованных лиц для ознакомления с поступившим ходатайством об установлении публичного сервитута:** ежедневно (за исключением выходных дней) с 9:00 до 13:00, с 14:00 до 16:00 по местному времени.

**Официальный сайт в информационно-телекоммуникационной сети «Интернет», на котором размещается сообщение о поступившем ходатайстве об установлении публичного сервитута:**

- официальный сайт города Новосибирска: <https://novo-sibirsk.ru>.

**Размещение сообщения о возможном установлении публичного сервитута на информационных щитах в границах Ленинского района.**

## Схема границ публичного сервитута на кадастровом плане территории



### Условные знаки и обозначения:

- проектируемые границы публичного сервитута;
- границы земельных участков;
- границы кадастровых кварталов;
- 1 - характерная точка сервитута и ее номер.

Площадь сферы действия публичного сервитута: 203 кв. м		
Обозначение характерных точек границ	Координаты, м	
	X	Y
1	2	3
1	486760,86	4195928,50
2	486755,43	4195925,51
3	486749,97	4195922,63
4	486744,49	4195919,63
5	486740,27	4195917,18
6	486739,37	4195916,81
7	486734,25	4195913,76
8	486733,15	4195913,16
9	486732,42	4195912,43
10	486732,15	4195911,43
11	486732,42	4195910,43
12	486733,15	4195909,70

1	2	3
13	486734,15	4195909,43
14	486735,09	4195909,67
15	486736,27	4195910,31
16	486741,26	4195913,29
17	486740,98	4195914,63
18	486778,21	4195935,29
19	486778,22	4195935,29
20	486780,15	4195934,95
21	486783,72	4195937,03
22	486787,41	4195938,98
23	486788,02	4195939,29
24	486788,14	4195939,17
25	486789,14	4195938,90
26	486790,14	4195939,17
27	486790,87	4195939,90
28	486791,14	4195940,90
29	486790,87	4195941,90
30	486790,32	4195942,84
31	486789,60	4195943,55
32	486788,60	4195943,82
33	486787,70	4195943,61
34	486785,55	4195942,53
35	486781,81	4195940,55
36	486776,82	4195937,66
37	486771,42	4195934,48
38	486766,22	4195931,50

## Сообщение о возможном установлении публичного сервитута

**Заявитель:** Общество с ограниченной ответственностью «Газпром газораспределение Томск» (ИНН 7017203428, ОГРН 1087017002533).

**Наименование уполномоченного органа, которым рассматривается ходатайство об установлении сервитута:** мэрия города Новосибирска.

**Цель установления публичного сервитута:** для эксплуатации линейного объекта системы газоснабжения «Газопровод высокого давления к производственному зданию», расположенному по адресу: Новосибирская область, г. Новосибирск, ул. Горбаня, д. 4/2 (код объекта Н-ТП/С-35)».

**Местоположение земельного участка и земель, в отношении которых испрашивается публичный сервитут:**

часть земельного участка с кадастровым номером 54:35:051850:61 площадью 12 кв. м, местоположение земельного участка: обл. Новосибирская, город Новосибирск, ул. Горбаня, 4/2;

земли, государственная собственность на которые не разграничена, в границах кадастрового квартала 54:35:051850, площадью 37 кв. м.

**Адрес, по которому заинтересованные лица могут ознакомиться с поступившим ходатайством об установлении публичного сервитута и прилагаемым к нему описанием местоположения границ публичного сервитута, подать заявление об учете прав на земельные участки:**

Департамент строительства и архитектуры мэрии города Новосибирска:

МБУ «Институт градостроительного планирования», 630098, г. Новосибирск, Красный проспект, 50, каб. 409, тел. 2275245.

**Срок подачи заявлений об учете прав на земельные участки:** в течение пятнадцати дней со дня опубликования сообщения о возможном установлении публичного сервитута, а именно с 25.04.2024 г. по 09.05.2024 г.

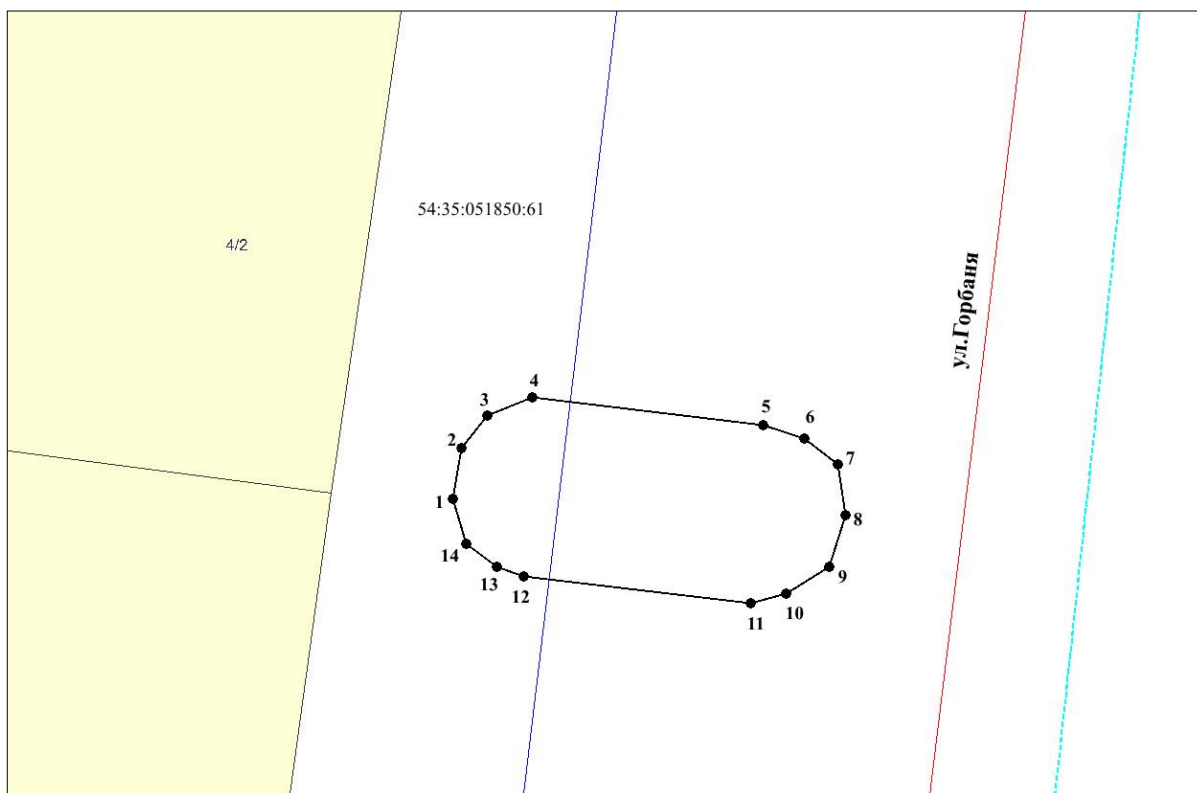
**Время приема заинтересованных лиц для ознакомления с поступившим ходатайством об установлении публичного сервитута:** ежедневно (за исключением выходных дней) с 9:00 до 13:00, с 14:00 до 16:00 по местному времени.

**Официальный сайт в информационно-телекоммуникационной сети «Интернет», на котором размещается сообщение о поступившем ходатайстве об установлении публичного сервитута:**

- официальный сайт города Новосибирска: <https://novo-sibirsk.ru>.

**Размещение сообщения о возможном установлении публичного сервитута на информационных щитах в границах Кировского района.**

## Схема границ публичного сервитута на кадастровом плане территории



### Условные знаки и обозначения:

- проектируемые границы публичного сервитута;
- границы земельных участков;
- границы кадастровых кварталов;
- 54:35:051850:61 - Кадастровый номер земельного участка;
- 1 - характерная точка сервитута и ее номер.

Площадь сферы действия публичного сервитута: 49 кв. м		
Обозначение характерных точек границ	Координаты, м	
	X	Y
1	2	3
1	479991,75	4197361,71
2	479993,15	4197361,95
3	479994,07	4197362,67
4	479994,57	4197363,93
5	479993,81	4197370,37
6	479993,43	4197371,51
7	479992,71	4197372,44
8	479991,28	4197372,66
9	479989,85	4197372,22
10	479989,10	4197371,01
11	479988,83	4197370,01
12	479989,58	4197363,69
13	479989,84	4197362,93
14	479990,48	4197362,09